

Número da parcela	Nomes e moradas dos interessados	Matriz/concelho/freguesia		Descrição predial	Confrontações da parcela	Área total (metros quadrados)
		Rústica	Urbana			
194	Proprietário(s): Hermínia Correia Figueira, Largo do Cruzeiro — Bendafé, 3150-040 Bendafé.	603, Condeixa-a-Nova, Bendafé			Parcela: 194. Norte: João Pedro Terra. Sul: Fernando Tomáz Eufrázio. Nascente: Restante prédio. Poente: Restante prédio e herdeiros de Manuel Lucas.	2 051
195	Proprietário(s): Fernando Tomáz Eufrázio, Rua das Vinhas, 3150-040 Bendafé.	604, 605, Condeixa-a-Nova, Bendafé			Parcela: 195. Norte: Hermínia Correia Figueira. Sul: Herdeiros de Arsénio Miranda. Nascente: Restante prédio. Poente: Herdeiros de Manuel Lucas.	1 834

204572226

**Despacho n.º 6514/2011**

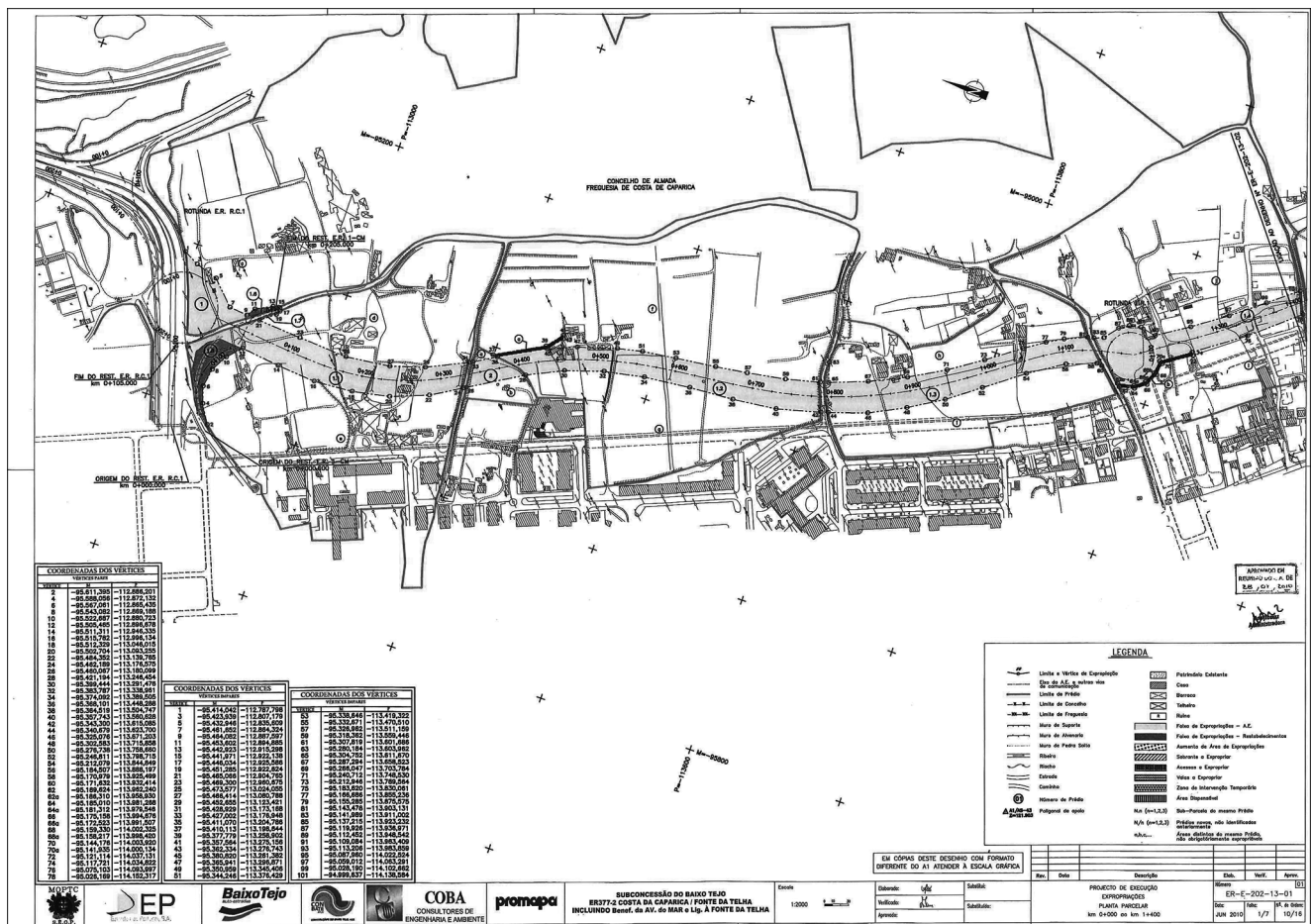
Nos termos do disposto na alínea a) do n.º 1 do artigo 14.º e do n.º 2 do artigo 15.º do Código das Expropriações, aprovado pela Lei n.º 168/99, de 18 de Setembro, alterada e republicada pela Lei n.º 56/2008, de 4 de Setembro, atentos os despachos da vogal do conselho de administração da EP — Estradas de Portugal, S. A., de 28 de Julho de 2010 e 22 de Março de 2011, que aprovaram as plantas parcelares ER-E-202-13-01 a 03, 04 e 05 a 07 e o respectivo mapa de áreas relativo à construção da obra «ER377-2 — Costa da Caparica-Fonte da Telha» e as resoluções de expropriar, aprovadas em 28 de Julho de 2010 e 23 de Março de 2011, do conselho de administração da EP — Estradas de Portugal, S. A., declaro, no uso da competência que me foi delegada através do despacho do Ministro das Obras Públicas, Transportes e Comunicações n.º 3314/2010, de 11 de Fevereiro, publicado no *Diário da República*, 2.ª série, n.º 37, de 23 de Fevereiro de 2010, ao abrigo do artigo 161.º do Estatuto das Estradas Nacionais, aprovado pela Lei n.º 2037, de 19 de

Agosto de 1949, a utilidade pública, com carácter de urgência, das expropriações das parcelas de terreno necessárias à construção deste lanço, abaixo identificadas, com os elementos constantes da descrição predial e da inscrição matricial dos direitos e ónus que sobre elas incidem e os nomes dos respectivos titulares.

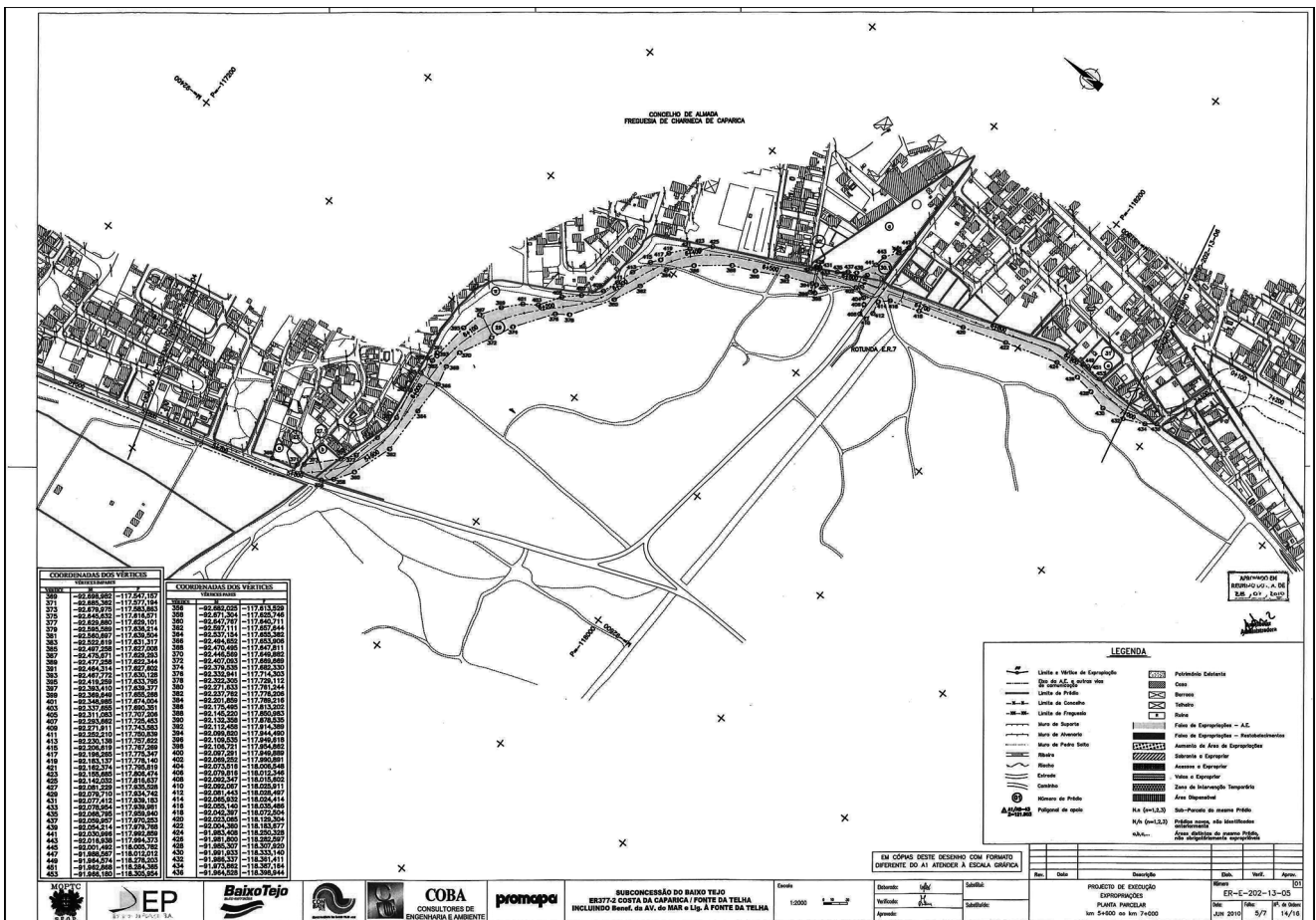
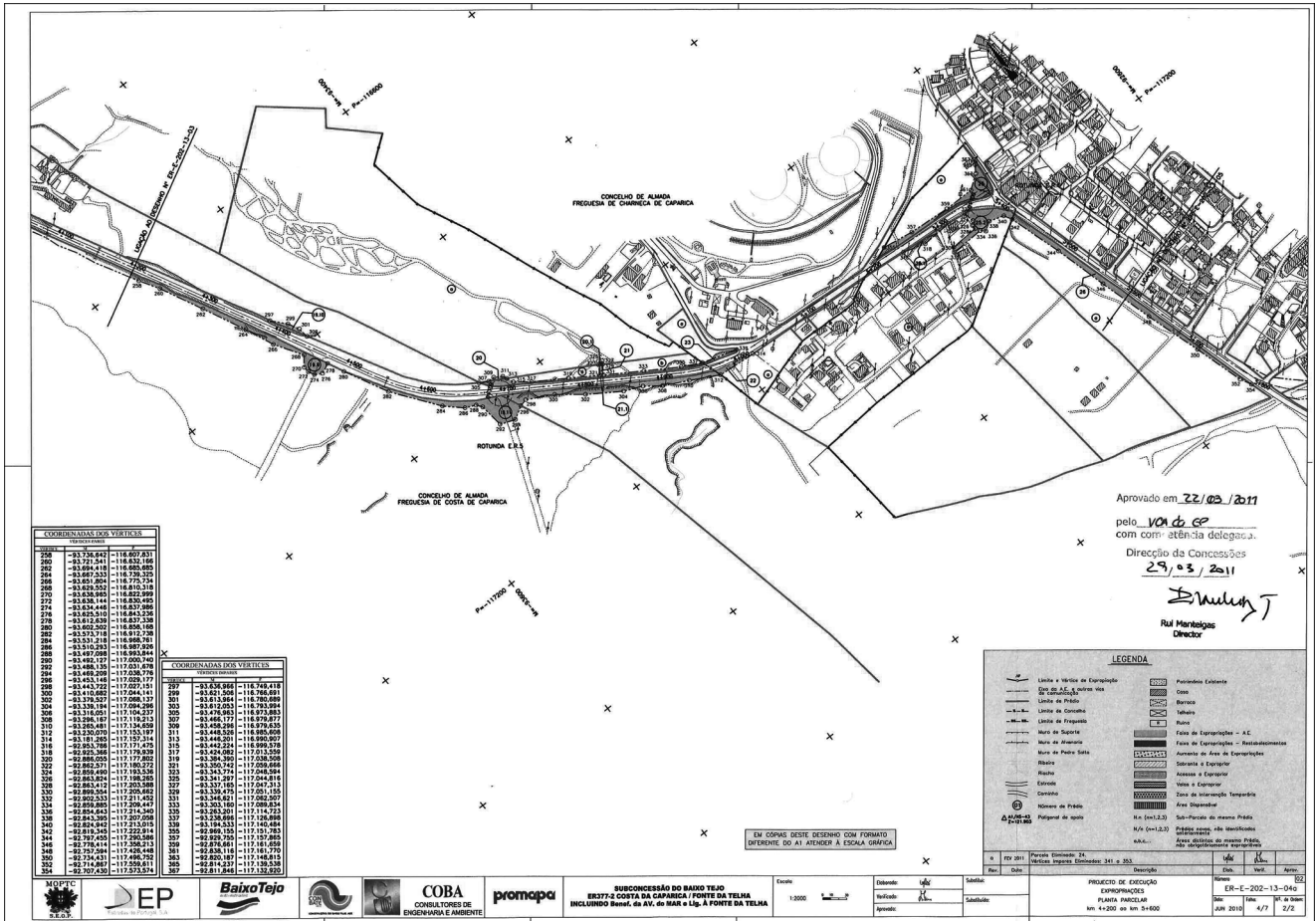
Mais declaro autorizar a AEBT — Auto-Estradas do Baixo Tejo, S. A., na qualidade de subconcessionária da subconcessão do Baixo Tejo, a tomar posse administrativa das mencionadas parcelas, assinaladas nas plantas anexas, com vista ao rápido início dos trabalhos, sendo que a urgência das expropriações se louva no interesse público de que a obra projectada seja executada o mais rapidamente possível.

Os encargos com as expropriações em causa encontram-se caucionados pela AEBT — Auto-Estradas do Baixo Tejo, S. A., nos termos do disposto no n.º 2 do artigo 12.º do Código das Expropriações.

11 de Abril de 2011. — O Secretário de Estado Adjunto, das Obras Públicas e das Comunicações, *Paulo Jorge Oliveira Ribeiro de Campos*.









## Mapa de áreas

## ER377-2 Costa de Caparica/Fonte da Telha

Incluindo benef. da Av. do Mar e lig. à Fonte da Telha

## Desenho número ER-E-202-13-01

Data: Junho de 2010.  
Subconcessão do Baixo Tejo.Concelho de Almada.  
Freguesia de Costa de Caparica.

Número das parcelas	Nomes e moradas dos proprietários e outros interessados	Referências				Denominação e confrontações do prédio e confrontações da parcela a expropriar	Áreas (m²)					
		Matriz		Registo predial			Do prédio		Da parcela a expropriar			Restantes
		Rústica	Urbana	Descrição ou ficha	Inscrições		Cadastró	Registo predial	Auto-estrada	Restabelecimentos	Acessos e valas	
1	<p>Nome: Município de Almada Morada: Rua Trigueiros Martel, 2800-213 Almada</p> <p>Arrendatários:</p> <p>Nome: José António Conceição Gomes Morada: Rua de Santos António, n.º 16, 2.º Dto, 2825-445 Costa de Caparica</p> <p>Nome: António da Silva Morada: Quinta da Sereia — Terras da Costa, 2825-412 Costa de Caparica</p> <p>Nome: Ana Rita Zulmira Reis Morada: Parque de Campismo Dois Irmãos — Terras da Costa, 2825-412 Costa de Caparica</p> <p>Nome: Nuno Fernando Ribeiro Pimentel Morada: Terras da Costa — Quinta do Nuno, 2825-412 Costa de Caparica</p> <p>Nome: Duarte Alberto Rosa Marques Morada: Rua das Flores, n.º 14, 2825-325 Costa de Caparica</p> <p>Nome: Rosa Maria Saraiva Morada: Terra do Arnaldo — Terras da Costa, 2825-412 Costa de Caparica</p> <p>Nome: Joaquim António Lourenço Aniceto Morada: Rua Lucinda do Carmo, n.º 18, 2.º Esq., 2820-100 Almada</p> <p>Nome: Filomena dos Reis Barbosa Morada: Rua das Flores, n.º 14, 2825-325 Costa de Caparica</p>	25 SEC. F		790 FLS. 198 LV. B2		<p>Confrontações da Parcela: 1 Norte: A. E. Sul: Caminho Nascente: Restante Prédio Poente: Caminho</p> <p>Confrontações da Parcela: 1.1) Norte: Caminho Sul: Caminho Nascente: Restante Prédio Poente: Restante Prédio</p> <p>Confrontações da Parcela: 1.2) Norte: Restante Prédio Sul: Restante Prédio Nascente: Município de Almada Poente: Estrada</p> <p>Confrontações da Parcela: 1.3) Norte: América Ferreira Vidal Rebelo Donas Sul: Caminho Nascente: Restante Prédio Poente: Restante Prédio</p> <p>Confrontações da Parcela: 1.4) Norte: Caminho Sul: Caminho Nascente: Restante Prédio Poente: Restante Prédio</p> <p>Confrontações da Parcela: 1.5) Norte: Caminho Sul: Caminho Nascente: Restante Prédio Poente: Restante Prédio</p>	270350	270350				

Número das parcelas	Nomes e moradas dos proprietários e outros interessados	Referências				Denominação e confrontações do prédio e confrontações da parcela a expropriar	Áreas (m²)					
		Matriz		Registo predial			Do prédio		Da parcela a expropriar			Restantes
		Rústica	Urbana	Descrição ou ficha	Inscrições		Cadastrro	Registo predial	Auto-estrada	Restabelecimentos	Acessos e valas	
	<p>Nome: Maria de Fátima Pereira de Barros Morada: Quinta do Abreu, 2825-412 Costa de Caparica</p> <p>Nome: Mário Alberto Gonçalves Alves Morada: Terras da Costa — Quinta do Mário, 2825-412 Costa de Caparica</p> <p>Nome: Manuel Marques da Silva Morada: Terras da Costa, 2825-412 Costa de Caparica</p> <p>Nome: Maria Luisa da Mata Morada: Terras da Costa — Quinta do Quim da Bica, 2825-412 Costa de Caparica</p> <p>Representante: João Godinho Morada: Av Elias Garcia, 53, 1.º Esq, 1000-148 Lisboa</p> <p>Nome: Américo António da Rocha Alves Morada: Quinta do Quim da Bica, 2825-412 Costa de Caparica</p> <p>Representante: João Godinho Morada: Av Elias Garcia, 53, 1.º Esq, 1000-148 Lisboa</p> <p>Nome: Joaquim da Rocha Alves Morada: Quinta do Quim da Bica, 2825-412 Costa de Caparica</p> <p>Nome: Maria Fernanda Ribeiro Morada: Terras da Costa — Quinta da Trindade, 2825-412 Costa de Caparica</p> <p>Nome: Francisco José Rodrigues Morada: Quinta do Francisco Rola — Terras da Rocha, 2825-412 Costa de Caparica</p> <p>Nome: Américo António da Rocha Alves Morada: Terras da Costa — Quinta do Quim da Bica, 2825-412 Costa de Caparica</p> <p>Nome: Joaquim da Rocha Alves Morada: Quinta do Quim da Bica, 2825-412 Costa de Caparica</p>					<p>Confrontações da Parcela: 1.6) Norte: Caminho Sul: Sociedade de Construções André e Simões, S. A. Nascente: Restante Prédio Poente: Restante Prédio</p> <p>Confrontações da Parcela: 1.7) Norte: Restante Prédio Sul: Caminho Nascente: Restante Prédio Poente: Município de Almada</p> <p>Confrontações da Parcela: 1.8) Norte: Caminho Sul: Restante Prédio Nascente: Restante Prédio Poente: Município de Almada</p> <p>Confrontações da Parcela: 1.9) Norte: Município de Almada Sul: Restante Prédio Nascente: Município de Almada Poente: A. E.</p> <p>Confrontações da Parcela: 1.10) Norte: Restante Prédio Sul: Município de Almada Nascente: Restante Prédio Poente: Restante Prédio</p> <p>Confrontações da Parcela: 1.11) Norte: América Ferreira Vidal Rebelo Donas Sul: Restante Prédio Nascente: Restante Prédio Poente: Município de Almada</p> <p>Confrontações da Parcela: 1.12) Norte: Estrada Sul: Restante Prédio Nascente: Município de Almada Poente: Restante Prédio</p>						

Número das parcelas	Nomes e moradas dos proprietários e outros interessados	Referências				Denominação e confrontações do prédio e confrontações da parcela a expropriar	Áreas (m²)					
		Matriz		Registo predial			Do prédio		Da parcela a expropriar			Restantes
		Rústica	Urbana	Descrição ou ficha	Inscrições		Cadastro	Registo predial	Auto-estrada	Restabelecimentos	Acessos e valas	
	<p>Nome: Maria Fernanda Ribeiro Morada: Terras da Costa — Quinta da Trindade, 2825-412 Costa de Caparica</p> <p>Nome: Francisco José Rodrigues Morada: Quinta do Francisco Rola — Terras da Rocha, 2825-412 Costa de Caparica</p> <p>Nome: Américo António da Rocha Alves Morada: Terras da Costa — Quinta do Quim da Bica, 2825-412 Costa de Caparica</p> <p>Nome: Manuel Rosa Rodrigues Morada: Quinta do Francisco Rola — Terras da Rocha, 2825-412 Costa de Caparica</p> <p>Nome: Lucinda Rodrigues do Canto Bernardo. Morada: Terras da Costa 2825-412 Costa de Caparica</p> <p>Nome: João Aníbal Marques Alves Morada: Quinta do Respiço — Terras da Costa, 2825-412 Costa de Caparica</p> <p>Nome: Aníbal Manuel Dias Alves Morada: Quinta do Aníbal — Terras da Costa, 2825-412 Costa de Caparica</p> <p>Nome: José Manuel de Jesus Alves Morada: Terras da Costa Por de Trás dos Moínhos, 2825-412 Costa de Caparica</p> <p>Nome: Maria Amélia Pereira da Conceição Alves Morada: Vivenda Sebastiana, n.º 5, 2825-412 Costa de Caparica</p> <p>Nome: Ana Paula Pereira Alves Silva Morada: Quinta António Dias — Terras da Costa, 2825-412 Costa de Caparica</p> <p>Nome: Maria Isilda Figueiredo Rodrigues Vaz, Morada: Rua José Bio, n.º 21 C 2825-412 Costa de Caparica</p> <p>Nome: Fernanda Rodrigues da Silva Pinto Morada: Terras da Costa — Rua José Bio, 2825-412 Costa de Caparica</p> <p>Nome: José Rodrigues da Silva Morada: Quinta do Bio — Terras da Costa, 2825-412 Costa de Caparica</p>							<p>4041</p> <p>1) 12567</p> <p>2) 13014</p> <p>3) 12311</p> <p>4) 10347</p> <p>* 5) 25741</p>	<p>* 10) 707</p> <p>6) 225</p> <p>7) 43</p> <p>8) 2192</p> <p>* 9) 749</p>	<p>a) 353</p> <p>b) 442</p>	<p>c) 336434</p> <p>d) 28105</p> <p>e) 52213</p> <p>f) 74044</p> <p>g) 28026</p> <p>h) 18122</p> <p>i) 20245</p> <p>j) 57275</p> <p>l) 17817</p> <p>m) 391188</p> <p>n) 18155</p> <p>o) 7064</p>	

Número das parcelas	Nomes e moradas dos proprietários e outros interessados	Referências				Denominação e confrontações do prédio e confrontações da parcela a expropriar	Áreas (m²)					
		Matriz		Registo predial			Do prédio		Da parcela a expropriar			Restantes
		Rústica	Urbana	Descrição ou ficha	Inscrições		Cadastro	Registo predial	Auto-estrada	Restabelecimentos	Acessos e valas	
	<p>Nome: Júlio Casimiro Alves da Silva Morada: Vivenda Ivone — Terras da Costa, 2825-412 Costa de Caparica</p> <p>Nome: Maria Joaquina Nunes Morada: Rua das Flores — Vivenda Luis Manuel, R/C, 2825-412 Costa de Caparica</p> <p>Nome: António Rodrigues Nequim Morada: Terras da Costa — Quinta da Ponderosa, 2825-412 Costa de Caparica</p>											
2	<p>Eventuais interessados:</p> <p>Nome: América Ferreira Vidal Rebelo Donas Morada: Av Salgueiro Maia, n.º 765, 2785-502 Tires</p> <p>Nome: Pedro Rebelo Duarte Donas Morada: Av Salgueiro Maia, n.º 765, 2785-502 Tires</p> <p>Nome: Paulo Rebelo Duarte Donas Morada: Av Salgueiro Maia, n.º 765, 2785-502 Tires</p>	10 SEC. E		N/D		<p>Confrontações do Prédio: Norte: Caminho Sul: Januário de Oliveira Júnior Nascente: Valado Poente: Constroacavi — Sociedade de Empreendimentos Imobiliários, L.<sup>da</sup></p> <p>Confrontações da Parcela: 2 Norte: Caminho Sul: Município de Almada Nascente: Restante Prédio Poente: Restante Prédio</p>	4400		1700			a) 340 b) 2361

\* Área transportada do desenho número ER-E-202-13-02

**Desenho número ER-E-202-13-02**Data: Junho de 2010.  
Subconcessão do Baixo Tejo.Concelho de Almada.  
Freguesia de Costa de Caparica.

Número das parcelas	Nomes e moradas dos proprietários e outros interessados	Referências				Denominação e confrontações do prédio e confrontações da parcela a expropriar	Áreas (m²)					
		Matriz		Registo predial			Do prédio		Da parcela a expropriar			Restantes
		Rústica	Urbana	Descrição ou ficha	Inscrições		Cadastro	Registo predial	Auto-estrada	Restabelecimentos	Acessos e valas	
3	<p>Nome: Sociedade de Construções André e Simões, S. A. Morada: Rua Elvira Velez, 3 A, 2825-485 Costa de Caparica Credor Hipotecário: Caixa Geral de Depósitos Av João XXI, n.º 63, 1000-300 Lisboa</p>	12 SEC. F1		732	G 2 C 1	<p>Confrontações da Parcela: 3 Norte: Município de Almada Sul: Valdemar Alves da Silva e Outro Nascente: Mariana de Camanho Quiróz e Lencastre e Outros Poente: Restante Prédio</p>	5833	5833	1101			a) 4732



Número das parcelas	Nomes e moradas dos proprietários e outros interessados	Referências				Denominação e confrontações do prédio e confrontações da parcela a expropriar	Áreas (m²)					Restantes
		Matriz		Registo predial			Do prédio		Da parcela a expropriar			
		Rústica	Urbana	Descrição ou ficha	Inscrições		Cadastró	Registo predial	Auto-estrada	Restabelecimentos	Acessos e valas	
4	Nome: SLE — Electricidade do Sul, S. A. Morada: Rua D Francisco Manuel de Melo, n.º 23 A, 1099-022 Lisboa		Omisso	108	G 2	Confrontações da Parcela: 4 Norte: Sociedade de Construções André e Simões, S. A. Sul: Valdemar Alves da Silva e Outro Nascente: Mariana de Camanho Queiróz e Lencastre e Outros Poente: Valdemar Alves da Silva e Outro	45	45	45			
5	Nome: Valdemar Alves da Silva e cônjuge Alda da Silva Marques Palmeirim Silva Morada: Estrada Florestal, Rua 3, Porta 8, Terras da Costa, 2825-412 Costa de Caparica  Nome: Eva da Conceição Silva Santos e cônjuge Belchior Brito dos Santos Morada: Rua Adriano Camões, n.º 8, 2740-002 Porto Salvo	7 SEC. C		106	G 1 F 1	Confrontações da Parcela: 5 Norte: Sociedade de Construções André e Simões, S. A. Sul: Caminho Nascente: Valdemar Alves da Silva e Outro Poente: Mariana de Camanho Queiróz e Lencastre e Outros  Confrontações da Parcela: 5.1) Norte: Sociedade de Construções André e Simões, S. A. Sul: Caminho Nascente: Restante Prédio Poente: Valdemar Alves da Silva e Outro	11250	11250	439		a) 162	b) 10649
6	Nome: Leonor Mendes de Freitas Queiróz e Lencastre e cônjuge Paulo Maria Valente Perfeito Figueiredo Morada: Rua Viana da Mota, n.º 26, 4150-745 Porto  Nome: Mariana de Camanho Queiróz e Lencastre e cônjuge José Luis Pinto de Oliveira Fleming Torrinha Morada: Rua Viana da Mota, n.º 24, 4150-745 Porto  Eventual Interessado: Joaquim Lúcio Andrade Caetano e cônjuge Rosa Celeste Pinto Rochinha de Andrade Caetano Morada: Rua 3, n.º 12, EDP — Terras da Costa, 2825-412 Costa de Caparica		3706	1547	G 1	Confrontações da Parcela: 6 Norte: Sociedade de Construções André e Simões, S. A. Sul: Caminho Nascente: Valdemar Alves da Silva e Outro Poente: Restante Prédio	5666	5666	768			a) 4898
7	Nome: Arnaldo Baeta e cônjuge Maria Helena Simões Neves Morada: Rua Jorge Colaço, n.º 30, 3.º Dto 1700-253 Lisboa	3 SEC. C (parte)		23708 FLS. 104 V LV. B-68		Confrontações da Parcela: 7 Norte: Caminho Sul: Joaquim Lúcio Andrade Caetano Nascente: Caminho Poente: Restante Prédio	1422	1422	826			a) 596

Número das parcelas	Nomes e moradas dos proprietários e outros interessados	Referências				Denominação e confrontações do prédio e confrontações da parcela a expropriar	Áreas (m²)					Restantes
		Matriz		Registo predial			Do prédio		Da parcela a expropriar			
		Rústica	Urbana	Descrição ou ficha	Inscrições		Cadastro	Registo predial	Auto-estrada	Restabelecimentos	Acessos e valas	
8	Nome: Joaquim Lúcio Andrade Caetano e cônjuge Rosa Celeste Pinto Rochinha de Andrade Caetano Morada: Rua Professor Mário Chico, n.º 38, 1600-645 Lisboa		217	864	AP.12 de 1990/08/29	Confrontações da Parcela: 8 Norte: Arnaldo Baeta Sul: António Silva e Outros Nascente: Restante Prédio Poente: Restante Prédio	3678	3678	1871			a) 932 b) 875
9	Nome: António da Silva Morada: Quinta da Sereia — Terras da Costa, 2825 Costa da Caparica  Nome: Anabela Alves da Silva Fernandes e cônjuge Vitor Manuel de Barros Fernandes Morada: Rua União Piedense, 98, 1.º Esq, Laranjeiro, 2810-286 Almada  Nome: Vitor Manuel Alves da Silva Morada: Rua José Rodrigues Migueis, n.º 2, Palhais 2820-228 Charneca da Caparica  Herdeiros de Abílio António da Silva:  Nome: Valdemar Alves da Silva e cônjuge Alda da Silva Marques Palmeirim Silva Morada: Estrada Florestal, Rua 3, Porta 8, Terras da Costa, 2825-412 Costa de Caparica  Nome: Eva da Conceição Silva Santos e cônjuge Belchior Brito dos Santos Morada: Rua Adriano Camões, n.º 8, 2740-002 Porto Salvo	15 SEC. C	3369; 3370; 3371; 3372; 3373; 3374; 3477; 3478; 3479; 3480; 3481; 3482; 3483; 3484; 3485; 3486	1676	G 1	Confrontações da Parcela: 9 Norte: Joaquim Lúcio Andrade Caetano Sul: Valdemar Alves da Silva Nascente: Abílio António da Silva e Restante Prédio Poente: Restante Prédio	10928		1573			a) 4678 b) 4677
10	Nome: Abílio António da Silva, Herdeiros de:  Nome: Valdemar Alves da Silva e cônjuge Alda da Silva Marques Palmeirim Silva Morada: Estrada Florestal, Rua 3, Porta 8, Terras da Costa 2825-412 Costa de Caparica  Nome: Eva da Conceição Silva Santos e cônjuge Belchior Brito dos Santos Morada: Rua Adriano Camões, n.º 8, 2740-002 Porto Salvo		1492	16166 FLS. 82 Vº LV. B-46		Confrontações da Parcela: 10 Norte: Abílio António da Silva Sul: Valdemar Alves da Silva Nascente: Restante Prédio Poente: Abílio António da Silva			496			a) 1608

Número das parcelas	Nomes e moradas dos proprietários e outros interessados	Referências				Denominação e confrontações do prédio e confrontações da parcela a expropriar	Áreas (m²)					Restantes
		Matriz		Registo predial			Do prédio		Da parcela a expropriar			
		Rústica	Urbana	Descrição ou ficha	Inscrições		Cadastro	Registo predial	Auto-estrada	Restabelecimentos	Acessos e valas	
11	Nome: Valdemar Alves da Silva e cônjuge Alda da Silva Marques Palmeirim Silva Morada: Estrada Florestal, Rua 3, Porta 8, Terras da Costa, 2825-412 Costa de Caparica		2923; 2924	522	G 2	Confrontações da Parcela: 11 Norte: Abílio António da Silva Sul: António da Silva e Outros Nascente: Restante Prédio Poente: Eva da Conceição Silva Santos	1895	1895	1256			
12	Nome: Eva da Conceição Silva Santos e cônjuge Belchior Brito dos Santos Morada: Rua Adriano Camões, n.º 8, 2740-002 Porto Salvo	17 SEC. C		521	G AP.9	Confrontações da Parcela: 12 Norte: Abílio António da Silva Sul: António da Silva e Outros Nascente: Valdemar Alves da Silva Poente: Restante Prédio	3790	3790	127			a) 3663
13	Nome: António da Silva Morada: Quinta da Sereia, Terras da Costa, 2825-412 Costa de Caparica  Nome: Anabela Alves da Silva Fernandes e cônjuge Vitor Manuel de Barros Fernandes Morada: Rua União Piedense, 98, 1.º Esq, Laranjeiro, 2810-286 Almada  Nome: Vitor Manuel Alves da Silva e cônjuge Helena da Silva Cabral e Silva Morada: Rua A, n.º 16, R/C Dto, Laranjeiro, 2810 Laranjeiro	13 SEC. C		19919 FLS. 156 LV. B-56		Confrontações da Parcela: 13 Norte: Valdemar Alves da Silva Sul: Aida Antunes Domingues Barata Nascente: Restante Prédio Poente: Restante Prédio	7580	7580	1227			a) 3177 b) 3176
14	Nome: Maria Emília Vicente Paulo Lopes Morada: Rua José Pinheiro de Melo, n.º 59, 1.º Esq 1700-265 Lisboa		1825	21467 FLS. 105 LV. B-61		Confrontações da Parcela: 14 Norte: António da Silva e Outros Sul: Caminho Nascente: Restante Prédio Poente: Aida Antunes Domingues Barata	352		108			a) 244
15	Nome: Aida Antunes Domingues Barata e cônjuge Dário Barata Morada: Rua Dr José Batista de Sousa, n.º 43, 3.º Esq, 1500-244 Lisboa		4564	1659	G AP.22	Confrontações da Parcela: 15 Norte: António da Silva e Outros Sul: Caminho Nascente: Maria Emília Vicente Paulo Lopes Poente: Restante Prédio	6242		626			
16	Herdeiros dos titulares inscritos:  Nome: Maria de Fátima Portulez de Oliveira Morada: Praceta de Portugal, n.º 47, 4.º Dto, 2775-419 Carcavelos		1705	16640 FLS. 196 Vº LV. B-46		Confrontações da Parcela: 16 Norte: Caminho Sul: Direcção Geral do Tesouro Nascente: Restante Prédio Poente: Maria Ivone Gaspar Carreira Lencastre e Menes	332		246			a) 86

Número das parcelas	Nomes e moradas dos proprietários e outros interessados	Referências				Denominação e confrontações do prédio e confrontações da parcela a expropriar	Áreas (m²)					Restantes
		Matriz		Registo predial			Do prédio		Da parcela a expropriar			
		Rústica	Urbana	Descrição ou ficha	Inscrições		Cadastró	Registo predial	Auto-estrada	Restabelecimentos	Acessos e valas	
	Nome: António Manuel Portulez de Oliveira e cônjuge Isabel Maria Reis Lopes de Oliveira Morada: Rua Dr Augusto José da Cunha, n.º 3, 3.º Dto, 1495-770 Oeiras											
17	Herdeiros dos Titulares Inscritos:  Nome: Maria Ivone Gaspar Carreira Lencastre e Menezes Morada: Av E.U.A. n.º 137, R/C Dto, 1700-185 Lisboa  Nome: José Daniel Carreira de Lencastre Menezes Morada: Av E.U.A. n.º 137, R/C Dto, 1700-185 Lisboa		1624	15987 FLS. 168 Vº LV. B-45		Confrontações da Parcela: 17 Norte: Caminho Sul: Estado Português Nascente: Maria de Fátima Portulez de Oliveira Poente: Ana Paula Rodrigues Gonçalves Garrinhas	335	335	321			
18	Nome: Ana Paula Rodrigues Gonçalves Garrinhas Morada: Rua 6, Lote 1, Terrenos da Costa, 2825-412 Costa de Caparica		1626; 1628	1240	G 1	Confrontações da Parcela: 18 Norte: Maria Ivone Gaspar Carreira Lencastre e Menez Sul: Estado Português Nascente: Maria Ivone Gaspar Carreira Lencastre e Menez Poente: Restante Prédio	172	172	22			a) 150

## Desenho número ER-E-202-13-03

Data: Junho de 2010.  
Subconcessão do Baixo Tejo.

Concelho de Almada.  
Freguesia de Costa de Caparica.

Número das parcelas	Nomes e moradas dos proprietários e outros interessados	Referências				Denominação e confrontações do prédio e confrontações da parcela a expropriar	Áreas (m²)					Restantes
		Matriz		Registo predial			Do prédio		Da parcela a expropriar			
		Rústica	Urbana	Descrição ou ficha	Inscrições		Cadastró	Registo predial	Auto-estrada	Restabelecimentos	Acessos e valas	
19	Nome: Estado Português — Direcção Geral do Tesouro e Finanças Morada: Rua da Alfândega, n.º 5, 1.º, 1149-008 Lisboa		24 SEC C1; C2; C3	N/D		Confrontações do Prédio: Norte: Estado Português Sul: Estado Português Nascente: Estado Português Poente: Estado Português	2801500					

Número das parcelas	Nomes e moradas dos proprietários e outros interessados	Referências				Denominação e confrontações do prédio e confrontações da parcela a expropriar	Áreas (m²)					Restantes
		Matriz		Registo predial			Do prédio		Da parcela a expropriar			
		Rústica	Urbana	Descrição ou ficha	Inscrições		Cadastro	Registo predial	Auto-estrada	Restabelecimentos	Acessos e valas	
	<p>Arrendatários:</p> <p>Nome: Alzira da Silva Alves Morada: Terras da Costa — Quinta dos Ginjas, 2825-412 Costa de Caparica</p> <p>Nome: José Carlos do Carmo Carvalho da Silva Morada: Terras da Costa — Quinta dos Ginjas, 2825-412 Costa de Caparica</p> <p>Nome: João Fernandes da Silva Carvalho Morada: Terras da Costa — Quinta dos Ginjas, 2825-412 Costa de Caparica</p> <p>Nome: Maria Rosa Pereira Francisco da Silva Morada: Pátio António Margarida, 2825-412 Costa de Caparica</p> <p>Nome: Eva Maria Pereira Vitorino Morada: Terras da Costa, 2825-412 Costa de Caparica</p> <p>Nome: Manuel Joaquim Martins Morada: Rua Carvalho Araújo, 49, R/C Dto, Damaia, 2720-083 Amadora</p> <p>Nome: Jacinto de Sousa Carreira Morada: Estufas Foz do Rego — Terras da Costa, 2825-412 Costa de Caparica</p> <p>Nome: Gabriel Ribeiro Taleigo Morada: Rua Eduardo Viana, n.º 16, 2820-061 Charneca da Caparica</p>					<p>Confrontações da Parcela: 19 Norte: Maria de Fátima Portulez de Oliveira Sul: Estrada Nascente: Restante Prédio Poente: Restante Prédio</p> <p>Confrontações da Parcela: 19.1) Norte: Estrada Sul: Estrada Nascente: Restante Prédio Poente: Restante Prédio</p> <p>Confrontações da Parcela: 19.2) Norte: Restante Prédio Sul: Restante Prédio Nascente: Restante Prédio Poente: Estrada</p> <p>Confrontações da Parcela: 19.3) Norte: Estrada Sul: Restante Prédio Nascente: António Duque Neto Poente: Restante Prédio</p> <p>Confrontações da Parcela: 19.4) Norte: Restante Prédio Sul: Restante Prédio Nascente: Estrada Poente: Restante Prédio</p> <p>Confrontações da Parcela: 19.5) Norte: Restante Prédio Sul: Restante Prédio Nascente: Estrada Poente: Restante Prédio</p> <p>Confrontações da Parcela: 19.6) Norte: Restante Prédio Sul: Restante Prédio Nascente: Restante Prédio Poente: Estrada</p> <p>Confrontações da Parcela: 19.7) Norte: Linha de Água Sul: Restante Prédio Nascente: Restante Prédio Poente: Estrada</p>						

Número das parcelas	Nomes e moradas dos proprietários e outros interessados	Referências				Denominação e confrontações do prédio e confrontações da parcela a expropriar	Áreas (m²)					
		Matriz		Registo predial			Do prédio		Da parcela a expropriar			Restantes
		Rústica	Urbana	Descrição ou ficha	Inscrições		Cadastro	Registo predial	Auto-estrada	Restabelecimentos	Acessos e valas	
	<p>Nome: José Rodrigues da Silva Morada: Rua José Bió, Quinta do José Bió, Terras da Costa, 2825-412 Costa de Caparica</p> <p>Nome: Mário da Costa Pessoa Morada: Quinta do Ginja, Casa Pessoa, Terras da Costa, 2820-266 Costa de Caparica</p> <p>Nome: Faustino Marques Vitorino Morada: Quinta do Moscardo, Terras da Costa, 2825-412 Charneca da Caparica</p> <p>Nome: Álvaro António Francisco Vitorino Morada: Quinta do Moscardo, Terras da Costa, 2825-412 Charneca da Caparica</p> <p>Nome: Maria Emília de Carvalho Paulino Morada: Rua Sacadura Cabral, n.º 16, 3.º Dto, Trazeiras, 2825-887 Trafaria</p>					<p>Confrontações da Parcela: 19.8) Norte: Restante Prédio Sul: Restante Prédio Nascente: Estrada Poente: Restante Prédio</p> <p>Confrontações da Parcela: 19.9) Norte: Restante Prédio Sul: Estrada Nascente: Estrada Poente: Restante Prédio</p> <p>Confrontações da Parcela: 19.10) Norte: Estrada Sul: Restante Prédio Nascente: Estrada Poente: Restante Prédio</p> <p>Confrontações da Parcela: 19.11) Norte: Restante Prédio Sul: Restante Prédio Nascente: Estrada Poente: Restante Prédio</p>			<p>* 1391 * 1) 5038 ** 10) 174 ** 11) 1896 2) 1866 3) 52 4) 961 5) 4356 6) 87 7) 462 8) 489 ** 9) 4696</p>	a) 186		<p>b) 1089 c) 1313 d) 167740</p>

\* Áreas transportadas do desenho número ER-E-202-13-02  
\*\* Áreas transportadas do desenho número ER-E-202-13-04

**Desenho número ER-E-202-13-04a**

Data: Fevereiro de 2011.  
Subconcessão do Baixo Tejo.

Concelho de Almada.  
Freguesia de Costa de Caparica.

Número das parcelas	Nomes e moradas dos proprietários e outros interessados	Referências				Denominação e confrontações do prédio e confrontações da parcela a expropriar	Áreas (m²)					
		Matriz		Registo predial			Do prédio		Da parcela a expropriar			Restantes
		Rústica	Urbana	Descrição ou ficha	Inscrições		Cadastro	Registo predial	Auto-estrada	Restabelecimentos	Acessos e valas	
20	<p>Nome: António Duque Neto e cônjuge Maria Gabriela Pitau de Moura Neto Morada: Solar Duque Neto — Azinhagq da Carreta — Palhares 2820-174 Charneca da Caparica</p>	18 SEC. C1		711	G 1	<p>Confrontações da Parcela: 20 Norte: Restante Prédio Sul: António Duque Neto Nascente: Restante Prédio Poente: Restante Prédio</p> <p>Confrontações da Parcela: 20.1) Norte: Restante Prédio Sul: António Duque Neto Nascente: Restante Prédio Poente: Restante Prédio</p>	59252	59252	66 1) 22			a) 59164

Número das parcelas	Nomes e moradas dos proprietários e outros interessados	Referências				Denominação e confrontações do prédio e confrontações da parcela a expropriar	Áreas (m²)					Restantes
		Matriz		Registo predial			Do prédio		Da parcela a expropriar			
		Rústica	Urbana	Descrição ou ficha	Inscrições		Cadastró	Registo predial	Auto-estrada	Restabelecimentos	Acessos e valas	
21	Nome: António Duque Neto e cônjuge Maria Gabriela Pitau de Moura Neto Morada: Solar Duque Neto, Azinhagq da Carreta, Palhares, 2820-174 Charneca da Caparica	19 SEC. C2		713	G 1	Confrontações da Parcela: 21 Norte: Restante Prédio Sul: Estrada Nascente: António Duque Neto Poente: Estrada  Confrontações da Parcela: 21.1) Norte: Estrada Sul: Restante Prédio Nascente: Manuel Fernandes de Pinho Poente: Direcção Geral do Tesouro	81890	81890	1038 1) 2112			a) 1165 b) 1723
25	Nome: Cipriano & Pereira, L. <sup>da</sup> Morada: Estrada Nacional 10, 4, 1.º Esq, 2805 Cova da Piedade  Nome: Luis Paula Mendes e cônjuge Maria Alice dos Santos Costa Mendes Morada: Vivenda O Ninho — Campos, 1685 Caneças  Nome: Manuel Francisco e cônjuge Maria Alice dos Santos Ruivo Morada: Rua General José Celestino da Silva, n.º 4, 2.º Esq, 1500-309 Lisboa  Nome: Manuel Joaquim Martins Machado e cônjuge Madalena Augusta da Silva Coutinho Machado Morada: Estrada da Luz, 12.º, Lote 6, 4.º Fte, 1600-150 Lisboa  Nome: Raúl Ferreira Alexandre e cônjuge Laurinda da Conceição Cardoso Alexandre Morada: Lugar de Lousa de Cima, 2670 Loures  Nome: Carlos Alberto Antunes Pinto e cônjuge Amélia Maria de Lurdes Ramalho Pinto Morada: Rua Alves de Sousa, n.º 5, 1.º Dto, 2745-235 Queluz  Nome: Hélder Reis de Oliveira e cônjuge Irene Maria Pinto Amaral de Oliveira Morada: Rua Victor Bastos, n.º 29, 1.º, 1070-283 Lisboa	4 SEC. C2		1846		Confrontações da Parcela: 25 Norte: Restante Prédio Sul: Estrada Nascente: Estrada Poente: Estrada  Confrontações da Parcela: 25.1) Norte: Estrada Sul: Restante Prédio Nascente: Restante Prédio Poente: Restante Prédio  Confrontações da Parcela: 25.2) Norte: Estrada Sul: Restante Prédio Nascente: Estrada Poente: Restante Prédio	50000 380		1560 1) 224 2) 1154			a) 4966 b) 42476







Número das parcelas	Nomes e moradas dos proprietários e outros interessados	Referências				Denominação e confrontações do prédio e confrontações da parcela a expropriar	Áreas (m²)					
		Matriz		Registo predial			Do prédio		Da parcela a expropriar			Restantes
		Rústica	Urbana	Descrição ou ficha	Inscrições		Cadastro	Registo predial	Auto-estrada	Restabelecimentos	Acessos e valas	
	<p>Nome: Fernando dos Santos Lopes e cônjuge Maria de Lurdes Godinho Antunes Lopes Morada: Urbanização da Portela, Lote 20, 4.º Dto, Moscavide</p> <p>Nome: João Barreiros do Bernardo e cônjuge Sílvia Agapito Barreiros Morada: Bairro do Campo da Bola, n.º 5, Costa de Caparica</p> <p>Nome: Conceição de Jesus Lacerda Miguéis e cônjuge António Pereira Miguéis Morada: Rua 8 de Junho, n.º 222, Odivelas</p> <p>Nome: Francisco de Jesus Borges e cônjuge Filomena do Carmo Santos Borges Morada: Praça João do Rio, 10, R/C, Lisboa</p> <p>Nome: Ana Amélia Ferreira Martins e cônjuge Luis António Viana Martins Morada: Urbanização da Portela de Sacavém, Lote 39, 6.º Dto, Sacavém</p> <p>Nome: Francisco José Machado Matos e cônjuge Ana Maria Ribeiro Balé Morada: 48 — 5th Avenue Bez Vallay, Johannesburg</p> <p>Nome: Mário Augusto Amaral e cônjuge Maria Cidália Mimoso Palminha Amaral Morada: Urbanização da Portela, n.º 168, 8.º Esq, Sacavém</p> <p>Nome: Elisa Maria Tavares Lopes Antunes e cônjuge Carlos António Pitacas Antunes Morada: Descida das Vacas — Caparica</p> <p>Nome: Maria Helena Duarte Marreiros Morada: Vivenda Marreiros, Botequim, Charneca da Caparica</p> <p>Nome: Manuel António Duarte e cônjuge Maria Duarte Henriques Morada: 24 Rue Robert Ferrer, 94700, Maison Alfort — France</p>											



Número das parcelas	Nomes e moradas dos proprietários e outros interessados	Referências				Denominação e confrontações do prédio e confrontações da parcela a expropriar	Áreas (m²)					
		Matriz		Registo predial			Do prédio		Da parcela a expropriar			Restantes
		Rústica	Urbana	Descrição ou ficha	Inscrições		Cadastró	Registo predial	Auto-estrada	Restabelecimentos	Acessos e valas	
	<p>Nome: António José Lourenço da Cunha e cônjuge Piedade de Jesus Pereira da Cunha Morada: Rua Conde das Antas, 14, R/C Dto, Lisboa</p> <p>Nome: Raúl da Costa Rocha e cônjuge Maria da Conceição Arteiro Meireles Rocha Morada: Rua do Niassa, 17, 2.º Dto, Pontinha, Loures</p> <p>Nome: Aurora de Jesus Ferreira Paulos Martins e cônjuge José Leitão Martins Morada: Pcta das Moleiras, Lote 5, Bobadela, Loures</p> <p>Nome: Maria Teresa Mourinho Morada: Rua Alves Redol, n.º 75, 1.º, Vila Franca de Xira</p> <p>Nome: Felofil — Sociedade de Investimentos e Construções, L.ª Morada: Urbanização da Portela, Lote 20, 4.º Dto, Moscavide</p> <p>Nome: Rui Manuel Santos Morada: Rua D Francisco de Almeida, n.º 20 — Feijó</p> <p>Nome: Altino Manuel Pereira Morada: Travessa da Azenha de Cima, n.º 20 — Matosinhos</p> <p>Nome: Ana Maria Nogueira Pereira Morada: Rua Sabrosa, 71, 6.º Dto, Porto</p> <p>Nome: Cláudia Sofia Nogueira Pereira Morada: Tv da Azenha de Cima, 20, Matosinhos</p> <p>Nome: Mário Jorge Nogueira Pereira e cônjuge Patrícia Alexandra Pereira Gonçalves Pereira Morada: Rua Pedro Escobar, 99, Leça da Palmeira, Matosinhos</p> <p>Nome: Paulo Manuel Nogueira Pereira Morada: Rua Sabrosa, 71, 5.º Esq, Porto</p>											



Desenho número ER-E-202-13-04a

Data: Fevereiro de 2011.  
Subconcessão do Baixo Tejo.

Concelho de Almada.  
Freguesia de Charneca de Caparica.

Número das parcelas	Nomes e moradas dos proprietários e outros interessados	Referências				Denominação e confrontações do prédio e confrontações da parcela a expropriar	Áreas (m²)					
		Matriz		Registo predial			Do prédio		Da parcela a expropriar			Restantes
		Rústica	Urbana	Descrição ou ficha	Inscrições		Cadastró	Registo predial	Auto-estrada	Restabelecimentos	Acessos e valas	
22	Nome: Manuel Fernandes de Pinho Morada: Alameda da Encarnação, n.º 12 1800-190 Lisboa	110 SEC. AF		N/D		Confrontações do Prédio: Norte: Estrada Sul: Manuel Fernandes da Silva Nascente: José Leitão Martins Poente: António Roque Neto  Confrontações da Parcela: 22 Norte: Estrada Sul: Restante Prédio Nascente: Manuel Fernandes de Pinho Poente: António Duque Neto	2840		203			a) 2637
23	Nome: António Duque Neto e cônjuge Maria Gabriela Pitau de Moura Neto Morada: Solar Duque Neto, Azinhagq da Carreta, Palhares 2820-174 Charneca da Caparica	131; 132 SEC. AF		4677 FLS. 175 Vº LV. B-12 Chainça		Confrontações da Parcela: 23 Norte: Restante Prédio Sul: Estrada Nascente: Caminho Poente: António Duque Neto	2400	2400	145			a) 2225
26	Nome: Crédito — Sociedade de Investimentos Imobiliários, L. <sup>da</sup> Morada: Azinhaga da Carreta, Palhais, 2820-174 Charneca da Caparica  Representante: Sr Américo Neto	62 SEC. AH		4444	G 4	Confrontações da Parcela: 26 Norte: Cipriano & Pereira, L. <sup>da</sup> e Outros Sul: Restante Prédio Nascente: Estrada Poente: Restante Prédio	24800	24800	2028			a) 22772

Desenho número ER-E-202-13-05

Data: Junho de 2010.  
Subconcessão do Baixo Tejo.

Concelho de Almada.  
Freguesia de Charneca de Caparica.

Número das parcelas	Nomes e moradas dos proprietários e outros interessados	Referências				Denominação e confrontações do prédio e confrontações da parcela a expropriar	Áreas (m²)					
		Matriz		Registo predial			Do prédio		Da parcela a expropriar			Restantes
		Rústica	Urbana	Descrição ou ficha	Inscrições		Cadastró	Registo predial	Auto-estrada	Restabelecimentos	Acessos e valas	
27	Nome: José Nunes Leitão e cônjuge Maria Cesaltina Martins Nunes Leitão Morada: Rua Diogo Gomes, n.º 16, 1400-106 Lisboa	39 SEC. AH		15310 Charneca da Caparica		Confrontações da Parcela: 27 Norte: José Nunes Leitão Sul: Estrada Nascente: Restante Prédio Poente: Estrada	32640	26558	92 1) 563			a) 602 b) 548

Número das parcelas	Nomes e moradas dos proprietários e outros interessados	Referências				Denominação e confrontações do prédio e confrontações da parcela a expropriar	Áreas (m²)					Restantes
		Matriz		Registo predial			Do prédio		Da parcela a expropriar			
		Rústica	Urbana	Descrição ou ficha	Inscrições		Cadastró	Registo predial	Auto-estrada	Restabelecimentos	Acessos e valas	
	Nome: Alexandre Jorge de Almeida Santos Morada: Porches, 8400, Lagos					Confrontações da Parcela: 27.1) Norte: Estrada Sul: Estado Português Nascente: Restante Prédio Poente: Estrada						
29	Nome: Estado Português Morada: Rua da Alfândega, n.º 5, 1.º, 1149-008 Lisboa	1 SEC.AM		N/D		Confrontações da Parcela: 29 Norte: Restante Prédio Sul: Restante Prédio Nascente: Estado Português e Outros Poente: José Nunes Leitão	3447250		24343			a) 7904
30	Nome: Estado Português Morada: Rua da Alfândega, n.º 5, 1.º, 1149-008 Lisboa	27 SEC.AI		N/D		Confrontações do Prédio: Norte: Estado Português Sul: Estrada Nascente: Termina em bico com via pública Poente: Mata dos Medos  Confrontações da Parcela: 30 Norte: Restante Prédio Sul: Restante Prédio Nascente: Restante Prédio Poente: Estado Português  Confrontações da Parcela: 30.1) Norte: Restante Prédio Sul: Caminho Nascente: Restante Prédio Poente: Estado Português	10240		9 1) 1061			a) 9170
31	Nome: MGFC — Gestão de Investimentos, S. A. Morada: Rua Tristão Vaz, 10, 1.º Dto, 1400-352 Lisboa  Representante: Maria Beja		1752	10123	G AP.95	Confrontações da Parcela: 31 Norte: MGFC — Gestão de Investimentos, S. A. Sul: MGFC — Gestão de Investimentos, S. A. Nascente: Restante Prédio Poente: Estado Português	1394	1394	44			a) 1350

Desenho número ER-E-202-13-06

Data: Junho de 2010.  
Subconcessão do Baixo Tejo.

Concelho de Almada.  
Freguesia de Charneca de Caparica.

Número das parcelas	Nomes e moradas dos proprietários e outros interessados	Referências				Denominação e confrontações do prédio e confrontações da parcela a expropriar	Áreas (m²)					
		Matriz		Registo predial			Do prédio		Da parcela a expropriar			Restantes
		Rústica	Urbana	Descrição ou ficha	Inscrições		Cadastró	Registo predial	Auto-estrada	Restabelecimentos	Acessos e valas	
32	Nome: José Fernando Neves Bello e cônjuge Maria Margarida Tavares de Almeida e Silva Teixeira Abreu Bello Morada: Av Alto da Barra, n.º 32, 3.º Esq, 2780-179 Oeiras  Representante: Frederico Mendonça Morada: Rua da Alemanha, n.º 49, 1.º Esq, Parede		5853	5920	G 1 F 1; 2	Confrontações da Parcela: 32 Norte: José Fernando Neves Bello Sul: Maria Emília de Oliveira Nascente: Restante Prédio Poente: Estado Português	678	678	33			a) 645
33	Nome: Maria Emília de Oliveira Batista Bessa Tavares Palla e Carmo Morada: Av Pedro Álvares Cabral, 46, 1.º Esq, 1250-018 Lisboa  Representante: Bárbara Carmo	Omisso		1761	G 1 F 1	Confrontações da Parcela: 33 Norte: José Fernando Neves Bello Sul: Fernando Magalhães Cruz Nascente: Restante Prédio Poente: Estado Português	332	332	95			a) 237
34	Nome: Fernando Magalhães Cruz e cônjuge Maria Leonor de Zea Bermudez de Magalhães Cruz Morada: Rua Borges Carneiro, 19, 1.º Dto, 1200-617 Lisboa		4488	1760	G 1 F 1	Confrontações da Parcela: 34 Norte: Maria Emília de Oliveira Sul: Caminho Nascente: Restante Prédio Poente: Estado Português	330	330	258			a) 72
35	Nome: Antero Nunes Gil e cônjuge Maria Alice Bessa Martins Gil Morada: Rua Fernando Pessoa, n.º 5, 1.º Esq, 1700-190 Lisboa		7914	11475	G AP.31	Confrontações da Parcela: 35 Norte: Restante Prédio Sul: Caminho Nascente: Antero Nunes Gil Poente: Caminho	1151	1151	71			a) 1080
36	Nome: Duarte Nuno Ataíde Saraiva Marques Pinto Soares e cônjuge Mabelina Oliveira Carvalho Morada: Av Álvares Cabral, n.º 51, 5.º Esq, 1250-016 Lisboa  Nome: Ana Maria Ataíde Saraiva Marques Pinto Soares Hoepfner e cônjuge Jörg Reiner Hoepfner Morada: Av Álvares Cabral, 51, 5.º Esq, 1250-016 Lisboa		05875	16979 FLS. 199 Vº LV. B-47		Confrontações da Parcela: 36 Norte: Caminho Sul: Restante Prédio Nascente: Caminho Poente: Duarte Nuno Ataíde Saraiva Marques Pinto Soar	1239		209			a) 1030



Número das parcelas	Nomes e moradas dos proprietários e outros interessados	Referências				Denominação e confrontações do prédio e confrontações da parcela a expropriar	Áreas (m²)					Restantes
		Matriz		Registo predial			Do prédio		Da parcela a expropriar			
		Rústica	Urbana	Descrição ou ficha	Inscrições		Cadastró	Registo predial	Auto-estrada	Restabelecimentos	Acessos e valas	
	Nome: Marta Maria Marques Pinto Soares Sousa Fernandes e cônjuge Carlos Sousa Fernandes Morada: Av Álvares Cabral, 51, 5.º Esq, 1250-016 Lisboa											
37	Nome: Antero Nunes Gil e cônjuge Maria Alice Bessa Martins Gil Morada: Rua Fernando Pessoa, n.º 5, 1.º Esq, 1700-190 Lisboa		9430	3377		Confrontações da Parcela: 37 Norte: Caminho Sul: Restante Prédio Nascente: Estrada Poente: Caminho	501	501	386			a) 115
38	Nome: António da Conceição Santos Morada: Rua D João V, 46, Aroeira, 2820-179 Charneca da Caparica  Nome: Marília Rodrigues Santos Pais do Amaral e cônjuge Vítor Manuel Reyes Pais Amaral Morada: Rua D João V, 46, Aroeira, 2820-179 Charneca da Caparica		15401	5445	G 1; 3 F 1	Confrontações da Parcela: 38 Norte: Antero Nunes Gil Sul: António da Conceição Santos e Outro Nascente: Estrada Poente: Restante Prédio	510	510	84			a) 426
39	Nome: Ronald Rex Silley Morada: Av Miguel Bombarda, 21, 1.º E, 1050-161 Lisboa	170 SEC. AK		11892	G 1 F 1	Confrontações da Parcela: 39 Norte: Estrada Sul: Ronald Rex Silley Nascente: Caminho Poente: Restante Prédio	83190	83190	17985			a) 1281 b) 63924
40	Nome: Ronald Rex Silley Morada: Av Miguel Bombarda, 21, 1.º E, 1050-161 Lisboa	171 SEC. AK		11891	G 1 F 1	Confrontações da Parcela: 40 Norte: Ronald Rex Silley Sul: Ronald Rex Silley Nascente: Restante Prédio Poente: Restante Prédio	86250	86250	4778			a) 4615 b) 81472
41	Nome: Ronald Rex Silley Morada: Av Miguel Bombarda, 21, 1.º E, 1050-161 Lisboa	174 SEC. AK		11889	G 1 F 1	Confrontações da Parcela: 41 Norte: Ronald Rex Silley Sul: Ronald Rex Silley Nascente: Restante Prédio Poente: Restante Prédio	83465	83465	9389			a) 5426 b) 68650
42	Nome: Ronald Rex Silley Morada: Av Miguel Bombarda, 21, 1.º E, 1050-161 Lisboa	175 SEC. AK		11888	G 1 F 1	Confrontações da Parcela: 42 Norte: Ronald Rex Silley Sul: Ronald Rex Silley Nascente: Restante Prédio Poente: Restante Prédio	77680	77680	4501 1) 21			a) 2453 b) 70705

Número das parcelas	Nomes e moradas dos proprietários e outros interessados	Referências				Denominação e confrontações do prédio e confrontações da parcela a expropriar	Áreas (m²)					
		Matriz		Registo predial			Do prédio		Da parcela a expropriar			Restantes
		Rústica	Urbana	Descrição ou ficha	Inscrições		Cadastró	Registo predial	Auto-estrada	Restabelecimentos	Acessos e valas	
43	Nome: Ronald Rex Silley Morada: Av Miguel Bombarda, 21, 1.º E, 1050-161 Lisboa	176 SEC. AK		11886	G 1 F 1	Confrontações da Parcela: 42.1) Norte: Ronald Rex Silley Sul: Ronald Rex Silley Nascente: Caminho Poente: Restante Prédio	77070	77070	135			a) 76935
44	Nome: Ronald Rex Silley Morada: Av Miguel Bombarda, 21, 1.º E, 1050-161 Lisboa	179 SEC. AK		11882	G 1 F 1	Confrontações da Parcela: 44 Norte: Restante Prédio Sul: Restante Prédio Nascente: Ronald Rex Silley Poente: Ronald Rex Silley	79000	79000	789			a) 583 b) 77628

## Desenho número ER-E-202-13-07

Data: Junho de 2010.  
Subconcessão do Baixo Tejo.

Concelho de Almada.  
Freguesia de Charneca de Caparica.

Número das parcelas	Nomes e moradas dos proprietários e outros interessados	Referências				Denominação e confrontações do prédio e confrontações da parcela a expropriar	Áreas (m²)					
		Matriz		Registo predial			Do prédio		Da parcela a expropriar			Restantes
		Rústica	Urbana	Descrição ou ficha	Inscrições		Cadastró	Registo predial	Auto-estrada	Restabelecimentos	Acessos e valas	
45	Nome: Ronald Rex Silley Morada: Av Miguel Bombarda, 21, 1.º E, 1050-161 Lisboa	180 SEC. AK		7777	G 1 F 1	Confrontações da Parcela: 45 Norte: Ronald Rex Silley Sul: Ronald Rex Silley Nascente: Restante Prédio Poente: Restante Prédio	87450	87450	16159			a) 33626 b) 37665
46	Nome: Ronald Rex Silley Morada: Av Miguel Bombarda, 21, 1.º E, 1050-161 Lisboa	18 SEC. AL	250	4641	G 2	Confrontações da Parcela: 46 Norte: Ronald Rex Silley Sul: Estrada Nascente: Restante Prédio Poente: Restante Prédio	31000	31000	3107			a) 19596 b) 8297

Número das parcelas	Nomes e moradas dos proprietários e outros interessados	Referências				Denominação e confrontações do prédio e confrontações da parcela a expropriar	Áreas (m²)					Restantes
		Matriz		Registo predial			Do prédio		Da parcela a expropriar			
		Rústica	Urbana	Descrição ou ficha	Inscrições		Cadastró	Registo predial	Auto-estrada	Restabelecimentos	Acessos e valas	
47	<p>Nome: José Molarinho da Costa e cônjuge Luisa Torre Correia Molarinho da Costa Morada: Av D José I, 22, 1.º, 2780-124 Oeiras</p> <p>Nome: LANGERG — Construção Civil, L.ª Morada: Rua António Monteiro Lemos, n.º 1, Parque Industrial do Seixal, 2840-068 Aldeia de Paio Pires</p>		10131	13722		Confrontações da Parcela: 47 Norte: Estrada Sul: José Domingos de Assunção Nascente: Restante Prédio Poente: José Domingos de Assunção	5290	5290	602			a) 4688
48	<p>Nome: Maria do Carmo Costa Rever Rolão Morada: Rua Fernandes Tomas, 25, 1.º, 1200-179 Lisboa</p> <p>Eventual Interessado: Nome: José Domingos de Assunção Morada: Av D Nuno Álvares Pereira, 63, R/C Esq, 2800-180 Almada</p>	205 SEC. AL		N/D		Confrontações da Parcela: 48 Norte: Estrada Sul: João Pedro Mamade Ali Jadauji Nascente: José Domingos de Assunção Poente: Restante Prédio	5290		3312			a) 1978
49	<p>Nome: João Pedro Mamade Ali Jadauji e cônjuge Lucília Couteiro Monteiro Lourenço Ali Jadauji Morada: Av Bombeiros Voluntários, 2, 7.º Dto, 1675-108 Pontinha</p>		9222	2910	G 3; 4 F 1; 2	Confrontações da Parcela: 49 Norte: Estrada Sul: João Pedro Mamade Ali Jadauji Nascente: Restante Prédio Poente: Restante Prédio	5290	5290	2481			a) 2809
50	<p>Nome: Luis Glórias Ferreira e cônjuge Ilda da Conceição Rodrigues Pires Duarte Morada: Praça Francisco Sá Carneiro, n.º 10, 2.º Esq, 1000-160 Lisboa</p>		10102	4872	G 3 F 1; 2	Confrontações da Parcela: 50 Norte: João Pedro Mamade Ali Jadauji Sul: Estrada Nascente: Estrada Poente: Restante Prédio	5245	5245	2316			a) 2929

204573522